

Dojazd

Aula im. Anny Wasilewskiej przy ul Kościńskiego 11, Olsztyn

Najbliższe przystanki:

1. Planetarium - Piłsudskiego (ok. 200 m), dojazd do przystanku liniami autobusowymi nr: 106, 113, 117, 128, tramwajem nr 4 i 5.
2. Skwer Wakara – Kościuszki (400 m), dojazd do przystanku liniami autobusowymi nr: 105, 107, 111, tramwajem nr 1, 2 i 3.

– w załączeniu mapa komunikacji z Dworca Olsztyn Główny, Dworca Olsztyn Zachodni.
 Uwaga: dostęp do przystanków przy pomocy przejść dla pieszych w poziomie.
 Linie autobusowe obsługiwane są pojazdami niskopodłogowymi i wysokopodłogowymi oraz tramwajami.

Dostępność

Dojście do budynku: Przy wejściu nawierzchnia asfaltowa.

Transport samochodowy:

Dostęp do płatnych miejsc parkingowych dla osób przyjeżdżających samochodami.

Wejście: Podjazd dla wózków.

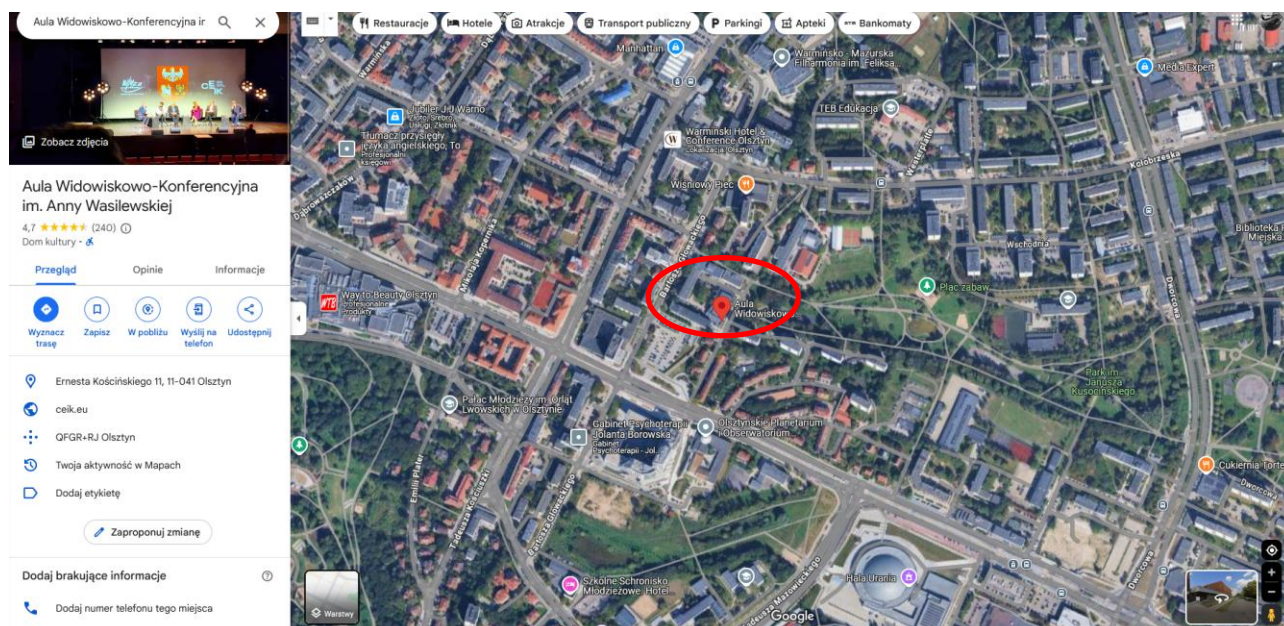
Dostępność sali w której odbywa się spotkanie

Winda.

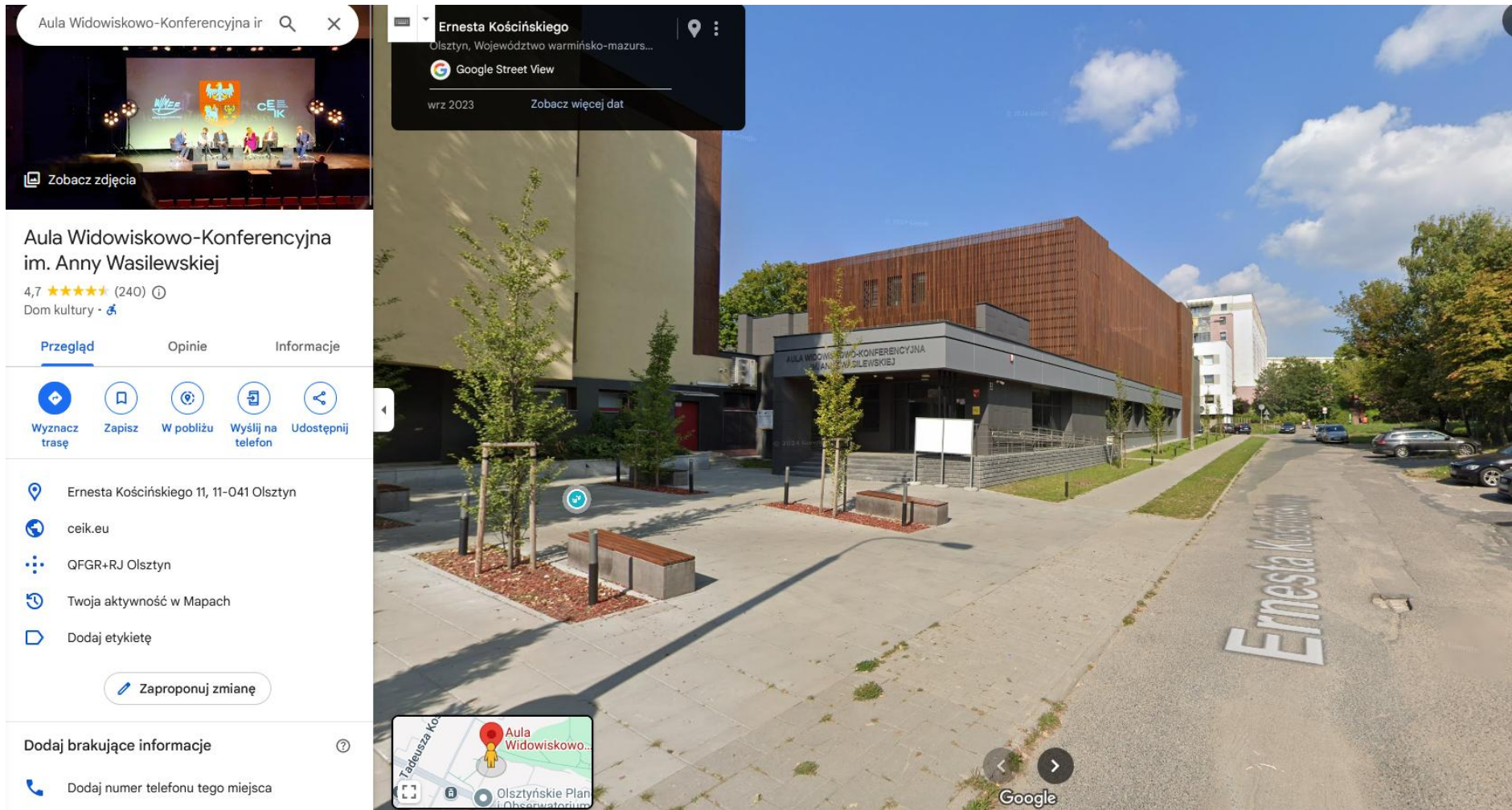
Toalety dla osób o specjalnych potrzebach wynikających z niepełnosprawności.

W przypadku osób z niepełnosprawnościami prosimy o poinformowanie organizatora o swoich potrzebach. Umożliwi to przygotowanie odpowiedniej pomocy oraz sprawną obsługę spotkania.

Lokalizacja:



Widok auli:



Dojazd: Dworzec Główny => Przystanek „Planetarium – Piłsudskiego“

Najlep... 9 min 12 min 19 min 6 min

Dworzec Główny, 10-001 Olsztyn

Aula Widowiskowo-Konferencyjna im. An

Odjazd: 09:00 wt, 15 kwi

Wyślij trasę na telefon Kopiuj link

09:07–09:19	12 min
128 > 4	
09:07 z: Dworzec Główny	
4 min	
Szczegóły	
09:01–09:14	13 min
4	
09:07–09:18	11 min
101 >	
09:12–09:24	12 min
106 >	
09:04–09:22	18 min
107 >	
09:04–09:19	15 min
2 >	

Dojazd: Dworzec Zachodni => Przystanek „Planetarium – Piłsudskiego“

Najlep... 7 min 8 min 26 min 9 min

Dworzec Zachodni, 10-066 Olsztyn

Planetarium (Piłsudskiego), 10-353 Olsztyn

Wyrusz teraz

Opcje

Wyślij trasę na telefon

Kopiuj link

10:18–10:26 8 min

106

10:18 z: Dworzec Zachodni
co 30 minut

Szczegóły

10:16–10:31 15 min

107 111

Odkrywaj: Planetarium (Piłsudskiego)

Restauracje Hotele Bary Kawiarnie Więcej

Dane mapy ©2025 Google Polska Warunki Prywatność Prześlij opinię o produkcie 100 m

Dojazd: Dworzec Główny => Przystanek „Skwer Wakara – Kościuszki“

Najlep... 8 min 10 min 19 min 6 min

Dworzec Główny, 10-001 Olsztyn

Skwer Wakara (Kościuszki), 10-353 Olszt.

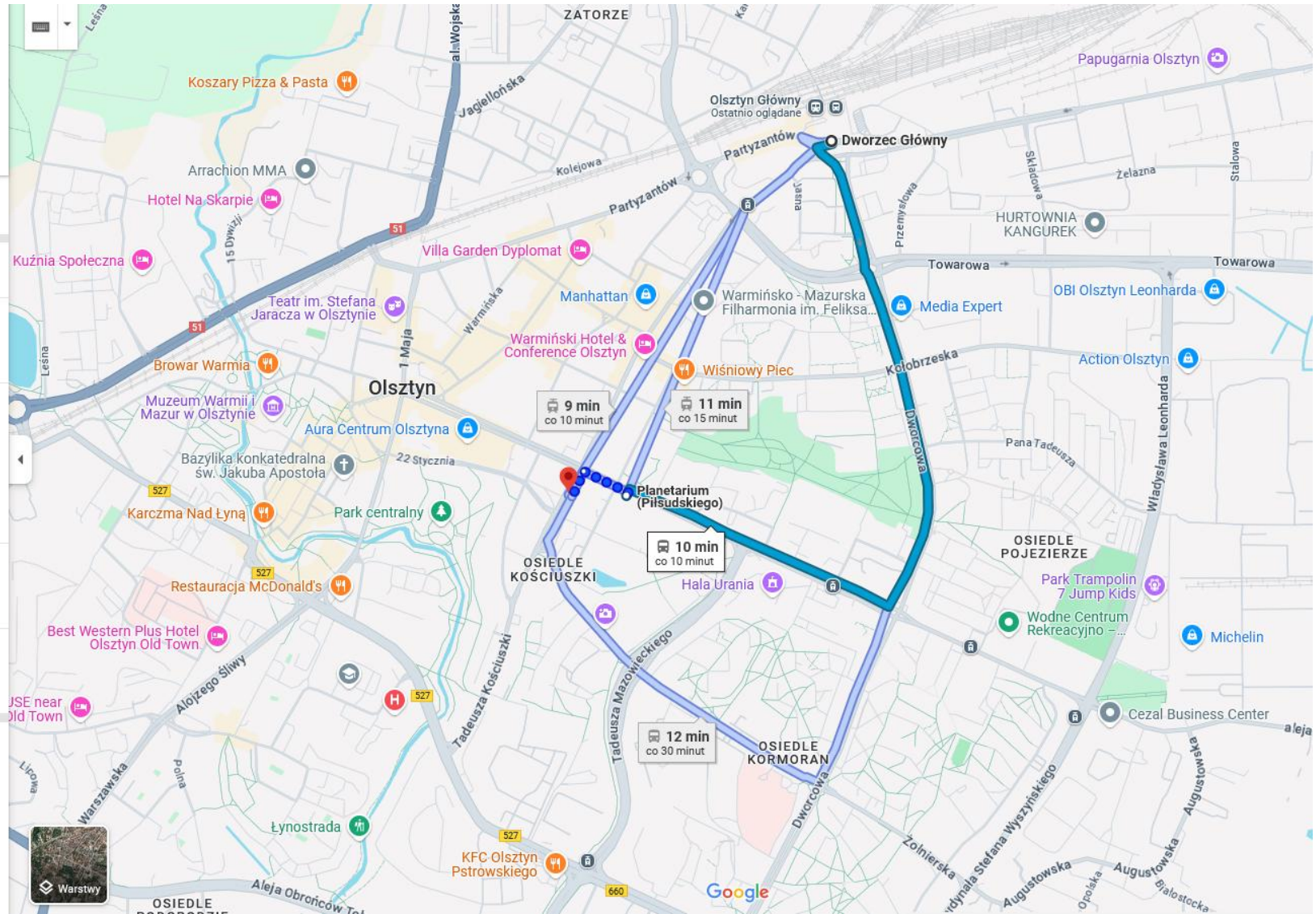
Wyrusz teraz

Wyślij trasę na telefon Kopijuj link

10:19–10:28	9 min
10:22–10:32	10 min
10:34–10:46	12 min
10:31–10:42	11 min

Odkrywaj: Skwer Wakara (Kościuszki)

Restauracje Hotele Bary Kawiarnie Więcej



Dojazd: Dworzec Zachodni => Przystanek „Skwer Wakara – Kościuszki“

Najlep... 10 min 18 min 29 min 10 min

Dworzec Zachodni, 10-066 Olsztyn

Aula Widowiskowo-Konferencyjna im. An

Odjazd: 09:00 wt., 15 kwi

Wyślij trasę na telefon Kopiuj link

09:01–09:19 18 min

111 > 9 min

09:04 z: Targowisko Miejskie (Grunwaldzka)

Szczegóły

09:18–09:30 12 min

106 > 9 min

09:07–09:26 19 min

101 > 9 min

09:00–09:24 24 min

113 > 9 min

09:31–09:49 18 min

111 > 9 min

przez: aleja Marszałka Józefa Piłsudskiego 29 min 2,0 km

